

1

¿Qué ha pasado en las cuencas de los ríos Cauca y San Jorge?



27 de agosto/2021: rompimiento del dique marginal del río Cauca en Caregato (San Jacinto del Cauca).

Febrero - noviembre/2022: afectación en las obras de cierre de Caregato por creciente del río Cauca, situación que mantiene activo el ingreso de agua hacia La Mojana.

2

¿Qué ha pasado recientemente (04 al 07 de noviembre)?



Lluvias principalmente hacia la noche y madrugada a lo largo de La Mojana y en todas las subcuencas, siendo las mas fuertes las de la madrugada del domingo.



Niveles en ascenso en: *i)* el Bajo Magdalena, entre los municipios de El Banco y Plato, y *ii)* Bajo San Jorge entre La Apartada y Magangué, así como en ciénagas y caños asociados.



Estabilización de niveles en: *i)* río Cauca desde Valdivia hasta Pinillos, *ii)* Bajo Nechí a la altura de la cabecera municipal de Nechí.



Reporte comunitario



Inundaciones por muy altos niveles, en: *i)* corredor del río San Jorge desde Ayapel hasta Magangué *ii)* corredor de los caños Mojana, Pancegüita y sistema cenagoso asociado en los municipios de Sucre y Majagual; y *iii)* zona del Bajo del Magdalena entre El Banco y Plato.



Inundaciones por ingreso del río Cauca en áreas de drenaje de: *i)* caño San Matías: desde Los Arrastres Guaranda) hasta Parcelas de Santa Fe (San Benito Abad); *ii)* caño Rabón: desde Gavaldá (Guaranda) hasta La Plaza (San Benito Abad) y *iii)* caño Viloría: desde Cecilia (Ayapel) hasta Cuiva (San Benito Abad).

3

¿Qué esperamos (07 al 08 de noviembre)?



Lluvias en la tarde en sectores de Ayapel, San Marcos, Nechí y San Jacinto del Cauca, y en el Bajo Nechí, y **lluvias** en la noche y madrugada en amplios sectores del territorio mojanero, y en las subcuencas del Alto San Jorge, Bajo Cauca y Bajo Nechí.



Niveles en ascenso en: *i)* Bajo San Jorge entre Ayapel y Magangué, así como en ciénagas y caños asociados y *ii)* Bajo Nechí y sus aportantes .

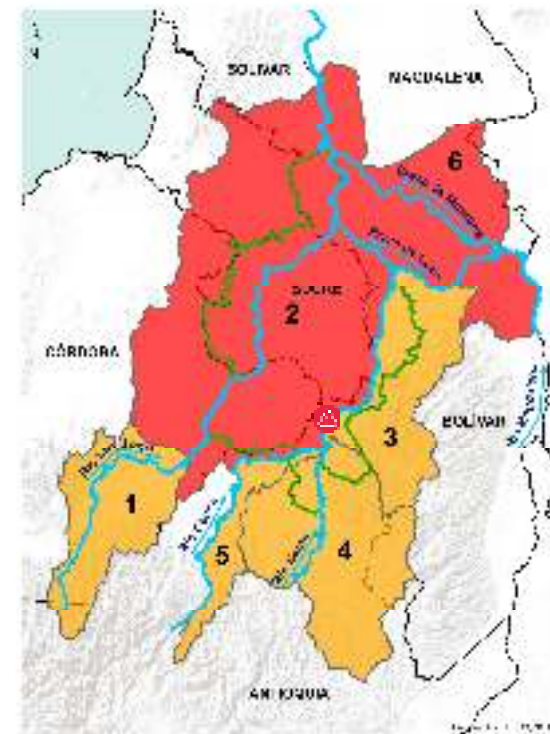


Estabilización de niveles en: *i)* río Cauca desde Valdivia hasta Pinillos, y *ii)* Bajo Magdalena, entre los municipios de El Banco y Plato



Recomendaciones

Especial atención al incremento de niveles en el bajo San Jorge, principalmente en el tramo San Benito Abad-Magangué y en los caños Mojana y Pancegüita en su recorrido por Sucre (Sucre)

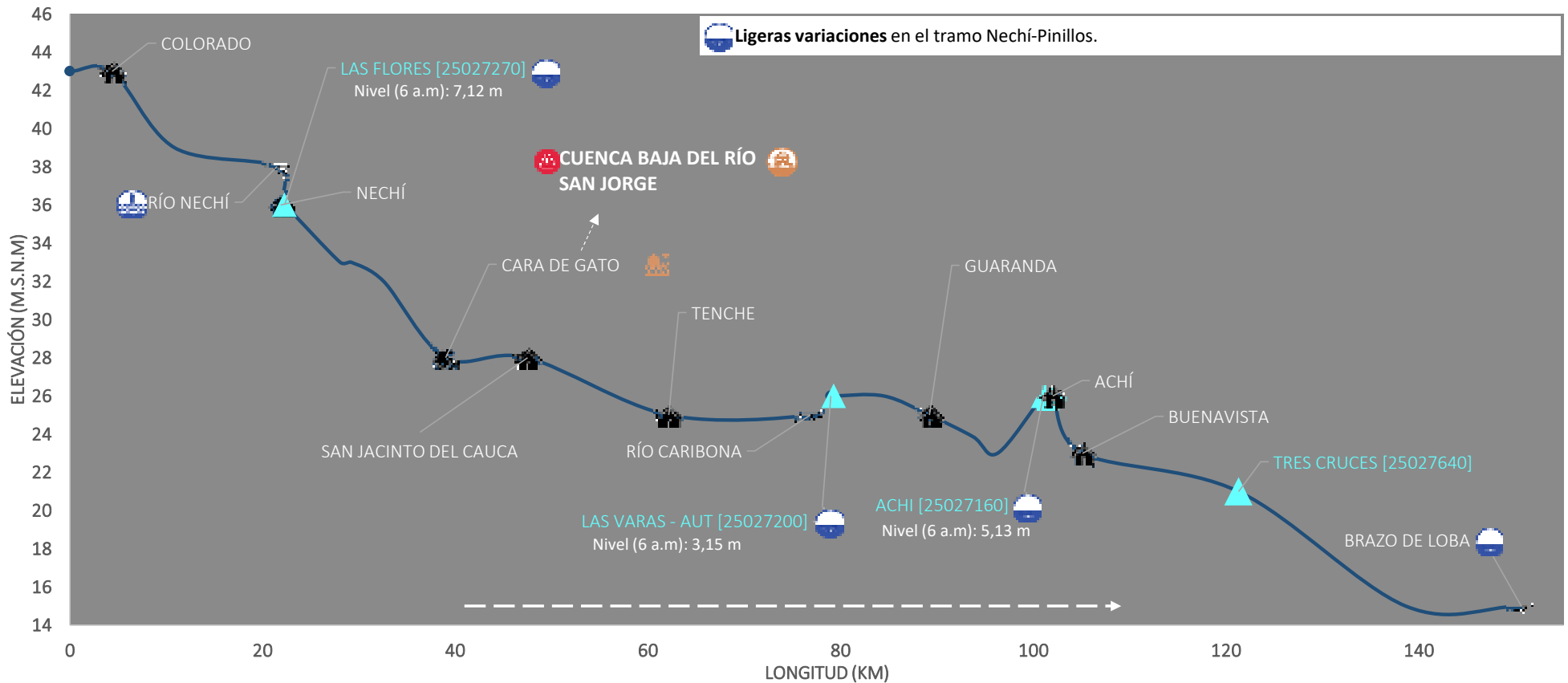


PARA TOMAR ACCIÓN: 2) Bajo San Jorge, y 6) Bajo Magdalena (entre El Banco y Plato). Alerta roja puntual en Caregato (San Jacinto del Cauca).



PARA PREPARARSE: 1) Alto San Jorge y aportantes, 3) Bajo Cauca (entre Nechí y Pinillos), 4) Bajo Nechí y sus aportantes y 5) río Cauca entre Valdivia y Nechí.

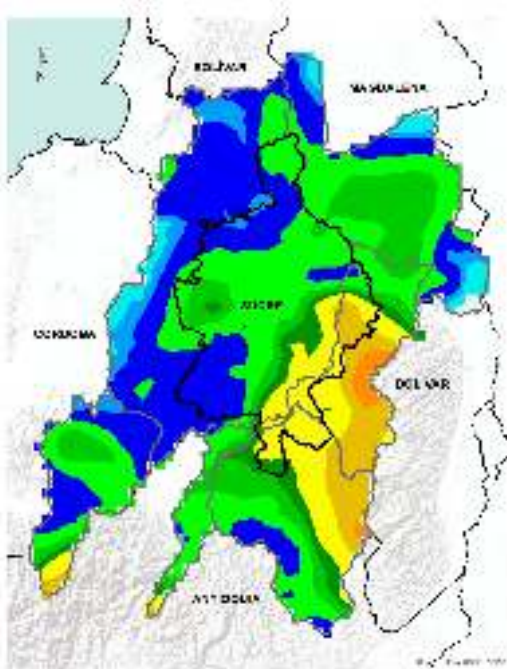
III. Condiciones hidrológicas actuales en el Bajo Cauca (tramo Nechí-Pinillos)



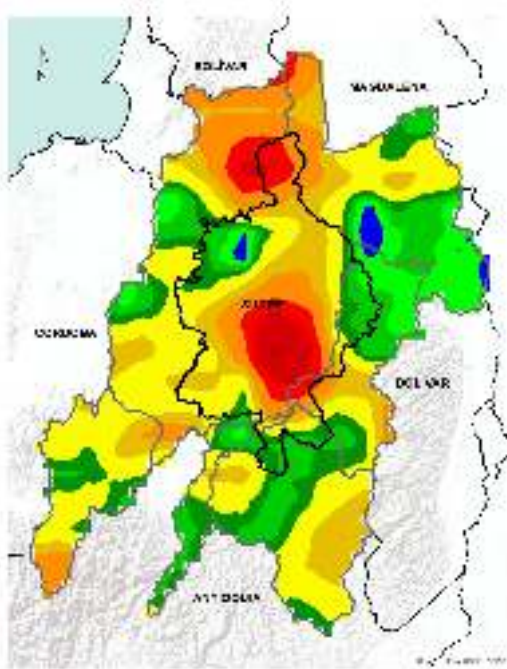
PUNTOS DE INTERÉS RÍO CAUCA (TRAMO NECHÍ-MAGANGUÉ)	ALERTAS HIDROLÓGICAS	CONDICIONES HIDROLÓGICAS	ZONAS DE EMERGENCIA
Estación hidrológica IDEAM Población Rompedero Confluencia	Para tomar acción Para prepararse Para informarse Sin alerta	Niveles en ascenso Niveles en descenso Niveles estables Tránsito de creciente	Inundación por desbordamiento Inundación por rompimiento margen derecha Inundación por rompimiento margen izquierda (Mojana)

IV. Pronóstico meteorológico para La Mojana con atención en la zona del Bajo Cauca

PRONÓSTICO PARA EL 07 AL 08 DE NOVIEMBRE

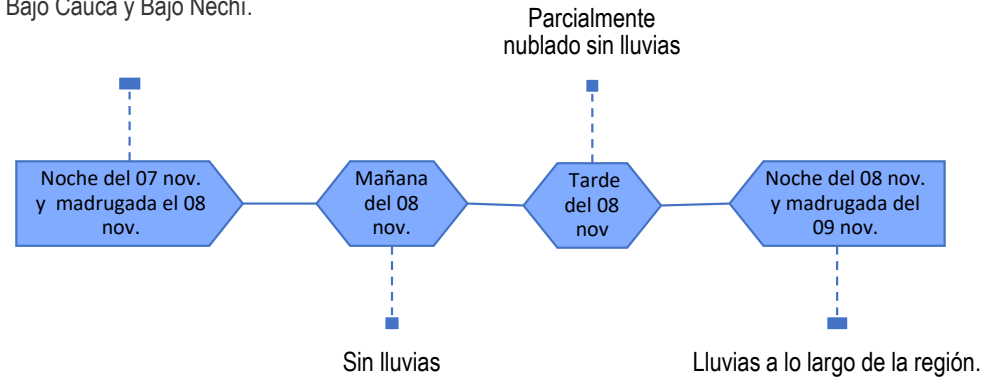


ACUMULADO DEL 07 AL 08 DE NOVIEMBRE



ACUMULADO DEL 08 AL 09 DE NOVIEMBRE

Lluvias en amplios sectores del territorio mojanero, y en las subcuencas del Alto San Jorge, Bajo Cauca y Bajo Nechí.



**Equipo de trabajo Centro Regional de Pronóstico
y Alertas Tempranas de LA MOJANA**

Elaborado por:
NATALIA MUÑOZ, Hidróloga
RAFAEL MUNDARAY, Meteorólogo

Con la colaboración de:
PABLO GARCÍA, SIG

www.corpomojana.gov.co

Correo Electrónico:

corpomojana@corpomojana.gov.co

Cra. 21 # 21 A – 44 San Marcos - Sucre

Teléfono: (+575) 295 5347

YOLANDA GONZALEZ HERNÁNDEZ,

Directora General IDEAM.

MARTHA CECILIA CADENA,

Jefe Oficina del Servicio de Pronósticos y Alertas

www.ideam.gov.co

Correos electrónicos:

servicio@ideam.gov.co,

alertas@ideam.gov.co

Calle 25 d # 96b - 70, piso 3. Bogotá, D.C.

Teléfono: 307 5625 ext. 1334 - 1336.

LILIANA QUIROZ, Directora General de la Corporación para el Desarrollo Sostenible de La Mojana y el San Jorge-CORPOMOJANA.

JAVIER PAVA SÁNCHEZ, Gerente del Fondo Adaptación

JIMENA PUYANA, Gerente Nacional de Desarrollo Sostenible del PNUD



En alianza con:

